


**ЗАПОВЕДНИК  
«КРАСНОЯРСКИЕ СТОЛБЫ»**







**ТУРИСТСКО-  
ЭКСКУРСИОННЫЙ  
РАЙОН  
ЗАПОВЕДНИКА  
«СТОЛБЫ»**



Красноярские столбы расположены в северо-западной части Восточного Саяна, на границе со Средне-Сибирским плоскогорьем. Естественные рубежи охранной территории — правые притоки Енисея: реки Базаиха на северо-востоке и Мана и Большая — на юго-востоке. С северо-восточной стороны территория заповедника граничит с Красноярском.

Высота скал здесь достигает 60-90 м, а возраст самых древних скальных образований — около 600 млн лет. О необыкновенной форме Красноярских столбов говорят их названия: «Дед», «Беркут», «Перья», «Ковриги», «Манская баба», «Китайская стенка», «Крепость», «Митра», «Волчий лоб», «Монах», «Грешник», «Пагода», «Воробушки», «Кабарга», «Колокольня», «Слоник», «Близнецы». Есть ещё «Львиные ворота», «Рукавицы», «Манская Баба» и «Манская стенка», братья «Каин и Авель», «Первенец», «Водоной», «Столбовская Видовка» и многие другие. Всего в заповеднике насчитывается около 500 различных выходов сиенита, а самих скал-столбов — 99.

Свое название нацпарк получил не случайно. Основной достопримечательностью территории Саянских отрогов стали сиенитовые скалы, по велению природы принявшие облик исполинских великанов с угадываемыми очертаниями людей, животных и мифологических существ, с уникальной структурой ходов и лазов.








Скалу Перья часто представляют как символ красноярских столбов»: 30-метровые камни отвесно вздымаются вверх. Здесь проложено 13 ходов. С 1952 года ход между двумя крайними скалами-перьями называется Зверевским, в честь врача Людмилы Владимировны Зверевой - первой женщины, поднявшейся здесь без страховки






Необычен и вид скалы Дед, который напоминает профиль старика в шляпе. По оценкам геологов, возраст этого старика составляет, по меньшей мере, 10 млн лет.



Наш национальный парк — один из самых посещаемых в России. Рекреационную зону ежегодно посещают около 1 миллиона человек, иногда в выходной день по самому популярному маршруту «Центральных Столбов» проходит до 20 тысяч посетителей. «Красноярские Столбы» по праву являются визитной карточкой, брендом Красноярского края и города Красноярска, любимым местом отдыха красноярцев, которые заряжаются здесь энергией и здоровьем.











Многие тропинки человеком не «проделаны» а «доделаны», т.к. первоначальную работу выполняет вода — размывает почву тем самым выравнивая поверхность тропы, выбирает короткий маршрут да и просто обозначает путь. Но не всегда таким тропам можно доверять, и более того следует различать именно тропы и ручьи.









Дорога к скалам ведёт вдоль реки и проходит возле столба с жутким названием — «Чёртов палец». Он большой и остроконечный, торчит из земли и указывает на небо. Эту зону принято считать местом силы.








Некоторые считают, что  
«Красноярские столбы» —  
уникальный мир, имеющий  
прямую связь с космосом и его  
обитателями



















**«Красноярские Столбы» — удивительное явление, которое просто необходимо хотя бы разок увидеть самим.**